


ArcGIS User Types Matrix

 Betrachten


 Editieren,
wenn Dateneditierung im Produkt vorgesehen

 Volle Nutzung


Bestandteil der Essentials Apps

Bestandteil der Field Apps
















































































































































































Bestandteil der Office Apps

 Betrachten
*bei Zukauf des Produkts

 Editieren,
wenn Dateneditierung im Produkt vorgesehen
*bei Zukauf des Produkts

 Volle Nutzung
*bei Zukauf des Produkts

Es gelten die grundlegenden Berechtigungen der User Types

ArcGIS User Types	Viewer	Editor	Mobile Worker	Creator	GIS Professional		
Standard	Betrachten	Editieren / Arbeiten mit vorgefertigten Projekten		Erstellen / Anfertigen von Projekten			
Standard							
Apps							
ArcGIS AppStudio							
ArcGIS Business Analyst *nur ArcGIS Online							
ArcGIS CityEngine							
ArcGIS Companion *kostenfrei							
ArcGIS Dashboards							
ArcGIS Drone2Map Standard							
ArcGIS Drone2Map Advanced							
ArcGIS Earth *kostenfrei							
ArcGIS Excalibur *nur ArcGIS Enterprise, benötigt Image Server							
ArcGIS Experience Builder							
ArcGIS Explorer *kostenfreie Windows App							
ArcGIS Field Maps							
ArcGIS for AutoCAD *kostenfrei							
ArcGIS for Excel *kostenfrei							
ArcGIS for Power Automate *kostenfrei (Power Automate Premium Lizenz nötig)							
ArcGIS for Power BI *kostenfrei							
ArcGIS for SharePoint *kostenfrei							
ArcGIS for Teams *kostenfrei							
ArcGIS GeoPlanner							
ArcGIS Insights (Reports einsehen können alle User Types)							
ArcGIS Instant Apps							
ArcGIS Maps for Adobe Creative Cloud							
ArcGIS Map Viewer							
ArcGIS Navigator							
ArcGIS Pro Basic							
ArcGIS Pro Standard							
ArcGIS Pro Advanced							
ArcGIS QuickCapture							
ArcGIS Scene Viewer							
ArcGIS StoryMaps							
ArcGIS Survey123 *Premium Add-On für Mobile App; für Webseite nicht							

ArcGIS User Types	Viewer	Editor	Mobile Worker	Creator	GIS Professional		
Produkte	Betrachten	Editieren / Arbeiten mit vorgefertigten Projekten		Erstellen / Anfertigen von Projekten			
				Basic	Standard	Advanced	
ArcGIS Urban				●	●	●	●
ArcGIS Urban Suite *nur ArcGIS Online				●	●	●	●
ArcGIS Web AppBuilder	○	◐	◐	●	●	●	●
ArcGIS Workforce		●	◐	●	●	●	●
User Type Extensions							
ArcGIS GeoBIM *User Type Extension für ArcGIS Online	●	●	●	●	●	○	○
ArcGIS Image *User Type Extension für ArcGIS Online; (Ergebnisse einsehen können alle User Types)				●	●	●	●
ArcGIS IPS *User Type Extension für ArcGIS Enterprise ab 10.9.1 und ArcGIS Online		●	●	●	●	●	●
ArcGIS Location Sharing	●	●	◐	●	●	●	●
ArcGIS Advanced Editing *User Type Extension für ArcGIS Enterprise ab 11.2		●	●	●	●	○	○
ArcGIS Workflow Manager *User Type Extension für ArcGIS Enterprise ab 10.8.1 - 11.1; *Ab 11.2 und für ArcGIS Online Lizenzierung über Organizational Capability	●	●	●	●	●	●	●
ArcGIS Runtime							
ArcGIS Runtime Lite	○	◐	◐	●	●	●	●
ArcGIS Runtime Basic		◐	◐	●	●	●	●
ArcGIS Runtime Standard				●	●	●	●
ArcGIS Runtime Advanced						○	○
ArcGIS Runtime Analysis Extension				●	●	●	●
Organizational Capabilities *Capability für gesamtes ArcGIS Portal (bei Kauf für User des Portals verfügbar)							
ArcGIS Hub Premium	Eigene ArcGIS Hub Community Named User						
ArcGIS Indoors Maps				●	●	●	●
ArcGIS IPS		●	●	●	●	●	●
ArcGIS Velocity		◐	◐	●	●	●	●
ArcGIS Workflow Manager	○	●	◐	●	●	●	●
Optional Capability Server *Capability für gesamtes ArcGIS Portal (bei Kauf für User des Portals verfügbar)							
ArcGIS GeoAnalytics (Ergebnisse einsehen können alle User Types)				●	●	●	●
ArcGIS GeoEvent (Ergebnisse einsehen können alle User Types)				●	●	●	●
ArcGIS Knowledge (Graphen einsehen können alle User Types)		◐	◐	●	●	●	●
ArcGIS Image (Ergebnisse einsehen können alle User Types)				●	●	●	●
ArcGIS Notebooks				●	●	●	●